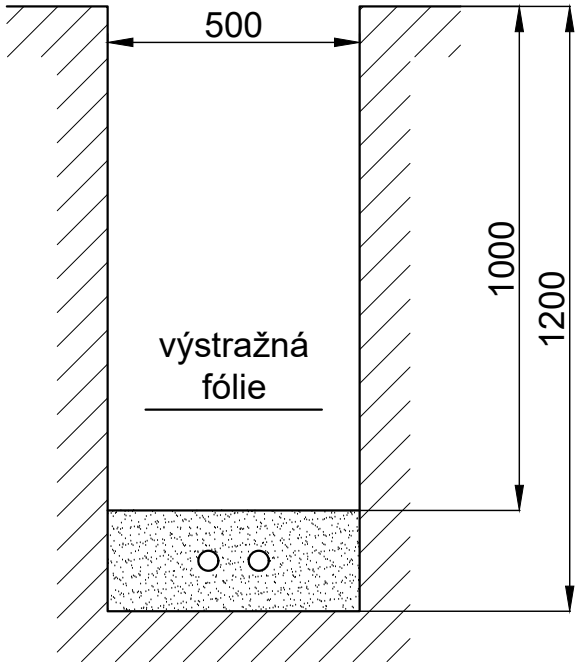


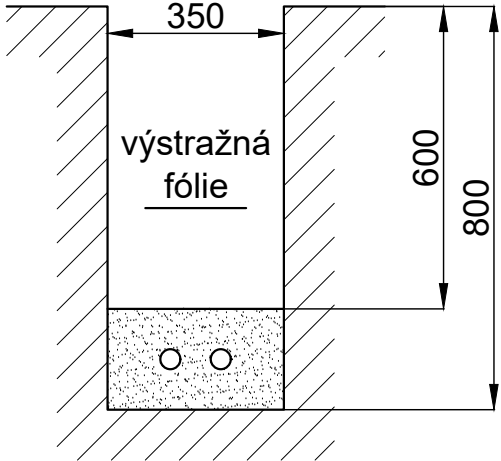
1

řez kabelovou kynetou pro optické kabely
ve volném terénu



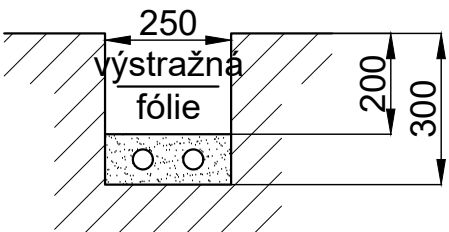
2

řez kabelovou kynetou ve volném terénu
(mezi RD a kombinovaným sloupkem)



3

řez provizorní kabelovou kynetou







Legenda:

- Kabel, HDPE trubka
- Chránička DN 160
- ▨ Původní terén
- ▨ Písek
- ▨ Betonová mazanina
- ▨ Štěrkořť fr. 4

Poznámka: počty kabelů a HDPE trubek
naznačených v řezech jsou pouze ilustrativní.

Revize:		Datum:		Podpis:		Datum:	
000		25.05.2022		Definitivní odevzdání dokumentace		Oskar Rozbořil	

Stavebník/investor:		Správa železnic, státní organizace			
Adresa:		Dlážděná 1003/7, 110 00 Praha 1			
Zástupce investora:		Stavební správa západ			
Adresa:		Sokolovská 1995/278, 190 00 Praha 9			

Zhotovitel stavby:		AFSAG Hrádek, Chrastava		 	
Adresa:		Magistrů 1275/13, 140 00 Praha 4			
Kontakt:		T: +420 725 634 107 E: vladislav.sefl@afry.com			
Zhotovitel objektu:		AFRY CZ s.r.o			
Adresa:		Magistrů 1275/13, 140 00 Praha 4			
Kontakt:		T: +420 725 634 107 E: vladislav.sefl@afry.com			
Hlavní projektant (HIP): Ing. Vladislav Šefl		Specialista: Ing. Dominik Schmidt	Odpovědný projektant: Ing. Tomáš Toma	Zpracovatel přílohy: Ing. Dominik Schmidt	

Název stavby/akce:		Rekonstrukce ŽST Chrastava		S-kód: S631500688	
Název části:		Železniční sdělovací zařízení		Zakázka: 2020/0075	
Název objektu:		Liberec - Chrastava, DOK a TK		Označení části: D.1.2	
Název přílohy:		Řezy kabelovou kynetou		Číslo objektu/komplexu: PS 12-02-51	
Název dílčí části přílohy:				Číslo přílohy: 2 . 249	
Kraj: Liberecký		Katastrální území: Dolní Chrastava [653829]		TUDU: 0941 C1	
Dokumentace:					
Stupeň dokumentace: PDPS		Datum zpracování: 25.05.2022		Formáty: 2x A4	
				Měřítko: 1:15	
S-kód:		Stupeň dokumentace:	Část:	Objekt:	Podobjekt:
S 6 3 1 5 0 0 6 8 8		P D P S	D 1 2 X X	P S 1 2 0 2 5 1	X X

Prostor pro další informace